

Филиал государственного автономного учреждения Ярославской области "Многофункциональный центр предоставления государственных и муниципальных услуг" по Дзержинскому району города Ярославля адрес: 150061, г. Ярославль, ул. Панина, 38

Управление Федеральной службы государственной регистрации, кадастра и картографии по Ярославской области
полное наименование органа регистрации прав


Выписка из Единого государственного реестра недвижимости об основных характеристиках и зарегистрированных правах на объект недвижимости

Сведения об основных характеристиках объекта недвижимости

В Единый государственный реестр недвижимости внесены следующие сведения:

Раздел 1 Лист 1

Здание			
вид объекта недвижимости			
Лист № 1 раздела 1	Всего листов раздела 1: 1	Всего разделов: 3	Всего листов выписки: 4
19.11.2022г.			
Кадастровый номер:	76:23:022003:260		
Номер кадастрового квартала:	76:23:022003		
Дата присвоения кадастрового номера:	22.01.2018		
Ранее присвоенный государственный учетный номер:	Инвентарный номер 20485		
Местоположение:	Ярославская область, г Ярославль, пер Сквозной, д 5а		
Площадь, м2:	14.5		
Назначение:	Нежилое		
Наименование:	Склад		
Количество этажей, в том числе подземных этажей:	1, в том числе подземных 0		
Год ввода в эксплуатацию по завершении строительства:	данные отсутствуют		
Год завершения строительства:	1962		
Кадастровая стоимость, руб:	170056.2		
Кадастровые номера иных объектов недвижимости, в пределах которых расположен объект недвижимости:	76:23:022003:4		
Кадастровые номера помещений, машино-мест, расположенных в здании или сооружении:	данные отсутствуют		
Виды разрешенного использования:	данные отсутствуют		
Статус записи об объекте недвижимости:	Сведения об объекте недвижимости имеют статус "актуальные, ранее учтенные"		
Особые отметки:	Сведения, необходимые для заполнения раздела: 5 - План расположения помещения, машино-места на этаже (плане этажа), отсутствуют.		
Получатель выписки:	Иванов Валерий Алексеевич (представитель правообладателя), Правообладатель: от имени заявителя ГОУ ДО ЯО "Центр детского и юношеского туризма и экскурсий", 7604026075		


 ДОКУМЕНТ ПОДПИСАН
 ЭЛЕКТРОННОЙ ПОДПИСЬЮ
 Сертификат: 64575127400433833109200328139839306360
 Владелец: ФЕДЕРАЛЬНАЯ СЛУЖБА ГОСУДАРСТВЕННОЙ
 РЕГИСТРАЦИИ, КАДАСТРА И КАРТОГРАФИИ
 Действителен: с 17.05.2022 по 10.08.2023

полное наименование должности		инициалы, фамилия
-------------------------------	--	-------------------

Выписка из Единого государственного реестра недвижимости об основных характеристиках и зарегистрированных правах на объект недвижимости
Сведения о зарегистрированных правах

Здание			
вид объекта недвижимости			
Лист № 1 раздела 2	Всего листов раздела 2: 2	Всего разделов: 3	Всего листов выписки: 4
19.11.2022г.			
Кадастровый номер:		76:23:022003:260	

1	Правообладатель (правообладатели):	1.1	ГОСУДАРСТВЕННОЕ ОБРАЗОВАТЕЛЬНОЕ УЧРЕЖДЕНИЕ ДОПОЛНИТЕЛЬНОГО ОБРАЗОВАНИЯ ЯРОСЛАВСКОЙ ОБЛАСТИ "ЦЕНТР ДЕТСКОГО И ЮНОШЕСКОГО ТУРИЗМА И ЭКСКУРСИЙ", ИНН: 7604026075, ОГРН: 1027600621069
2	Вид, номер, дата и время государственной регистрации права:	2.1	Оперативное управление 76:23:022003:260-76/060/2022-2 19.11.2022 15:18:14
3	Документы-основания	3.1	Распоряжение "О закреплении имущества Ярославской области на праве оперативного управления за ГОУ ДО ЯО ЦДЮТурЭк", № 1515-р, выдан 16.10.2018, Департамент имущественных и земельных отношений Ярославской области
4	Сведения об осуществлении государственной регистрации сделки, права, ограничения права без необходимого в силу закона согласия третьего лица, органа:	4.1	данные отсутствуют
5	Ограничение прав и обременение объекта недвижимости:	не зарегистрировано	
1	Правообладатель (правообладатели):	1.2	Ярославская область
2	Вид, номер, дата и время государственной регистрации права:	2.2	Собственность 76:23:022003:260-76/023/2019-1 21.06.2019 09:23:00
4	Сведения об осуществлении государственной регистрации сделки, права, ограничения права без необходимого в силу закона согласия третьего лица, органа:	4.2	данные отсутствуют
5	Ограничение прав и обременение объекта недвижимости:	не зарегистрировано	



ДОКУМЕНТ ПОДПИСАН
ЭЛЕКТРОННОЙ ПОДПИСЬЮ


Сертификат: 64575127400433833109200328139839306360

Владелец: ФЕДЕРАЛЬНАЯ СЛУЖБА ГОСУДАРСТВЕННОЙ
РЕГИСТРАЦИИ, КАДАСТРА И КАРТОГРАФИИ
Действителен: с 17.05.2022 по 10.08.2023

полное наименование должности

инициалы, фамилия

Здание		
вид объекта недвижимости		
Лист № 2 раздела 2	Всего листов раздела 2: 2	
Всего разделов: 3		
Всего листов выписки: 4		
19.11.2022г.		
Кадастровый номер:	76:23:022003:260	
6	Заявленные в судебном порядке права требования:	данные отсутствуют
7	Сведения о возражении в отношении зарегистрированного права:	данные отсутствуют
8	Сведения о наличии решения об изъятии объекта недвижимости для государственных и муниципальных нужд:	данные отсутствуют
9	Сведения о невозможности государственной регистрации без личного участия правообладателя или его законного представителя:	данные отсутствуют
10	Правопритязания и сведения о наличии поступивших, но не рассмотренных заявлений о проведении государственной регистрации права (перехода, прекращения права), ограничения права или обременения объекта недвижимости, сделки в отношении объекта недвижимости:	Представлены документы на государственную регистрацию: Государственная регистрация прав без одновременного государственного кадастрового учета (при наличии в ЕГРН сведений об объекте недвижимого имущества)

полное наименование должности	 ДОКУМЕНТ ПОДПИСАН ЭЛЕКТРОННОЙ ПОДПИСЬЮ	инициалы, фамилия
	Сертификат: 64575127400433833109200328139839306360 Владелец: ФЕДЕРАЛЬНАЯ СЛУЖБА ГОСУДАРСТВЕННОЙ РЕГИСТРАЦИИ, КАДАСТРА И КАРТОГРАФИИ Действителен: с 17.05.2022 по 10.08.2023	

Выписка из Единого государственного реестра недвижимости об основных характеристиках и зарегистрированных правах на объект недвижимости

Описание местоположения объекта недвижимости

В настоящем документе прошито,
пронумеровано
и скреплено печатью
листа(ов)

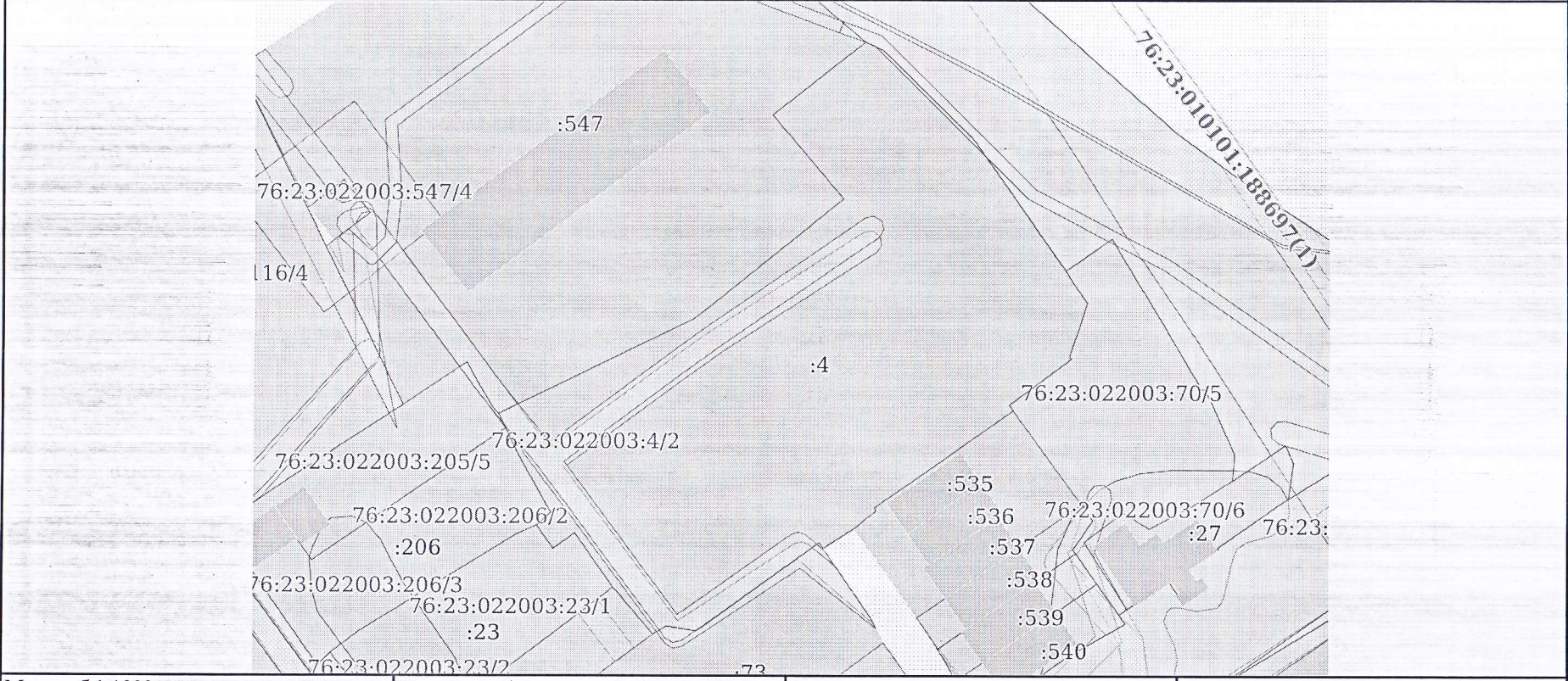
23.11.2022
(дата) (подпись)




Здание			
вид объекта недвижимости			
Лист № 1 раздела 4	Всего листов раздела 4: 1	Всего разделов: 3	Всего листов выписки: 4

19.11.2022г.	
Кадастровый номер:	76:23:022003:260

Схема расположения объекта недвижимости (части объекта недвижимости) на земельном участке(ах)



Масштаб 1:1000	Условные обозначения:
----------------	-----------------------


 ДОКУМЕНТ ПОДПИСАН
 ЭЛЕКТРОННОЙ ПОДПИСЬЮ
 Сертификат: 64575127400433833109200328139839306360
 Владелец: ФЕДЕРАЛЬНАЯ СЛУЖБА ГОСУДАРСТВЕННОЙ
 РЕГИСТРАЦИИ, КАДАСТРА И КАРТОГРАФИИ
 Действителен: с 17.05.2022 по 10.08.2023

Полное наименование должности		Инициалы, фамилия
-------------------------------	--	-------------------