



Регион – Ярославская область
Департамент образования Ярославской области



Государственное образовательное учреждение дополнительного
образования Ярославской области
«Центр детского и юношеского туризма и экскурсий»

Краткое описание маршрута	
Название образовательного маршрута	Ярославский край в смутное время
Целевая аудитория	Обучающиеся 5-11 классов общеобразовательных школ
Ключевые направления (тэги)	#История #Патриотика #Краеведение #Роднойкрай #Смутноевремя #Ополчение #Народноеединство
Возможная интеграция в образовательные программы	1. Образовательные программы основного общего образования: история – в рамках внеурочной деятельности. 2. Дополнительные общеобразовательные общеразвивающие программы туристско-краеведческой направленности. 3. Программы воспитательной работы.
Доступность для детей с ОВЗ	Доступен для детей с ОВЗ различных нозологий в составе смешанных групп (при сопровождении ассистентом или тьютером), при отсутствии противопоказаний средней физической нагрузки.
Сезонность	Май-октябрь
Продолжительность маршрута	1 день: 2 – 2,5 часа 2 день: 2 – 2,5 часа
Протяженность маршрута	1 день: 12 км 2 день: 26 км
Населенные пункты маршрута	г. Ярославль
Цели маршрута. Образовательные задачи маршрута	
Цель: создание условий для воспитания патриотизма на основе социокультурных, духовно-нравственных ценностей через освоение исторического наследия региона.	
Задачи:	
1. Расширение кругозора учащихся и формирование в дальнейшем интереса к изучению Отечественной истории.	
2. Актуализация знаний, полученных на занятиях по истории в рамках освоения общеобразовательных программ.	
3. Формирование у учащихся уважительного отношения к историческому прошлому нашей страны и Ярославской области в частности.	
Программа маршрута	
1 день: Знакомство с памятными местами, связанными с событиями 1609 и 1612 года: средневековые укрепления, храмы, монастыри города, памятник 1000-летия Ярославля, Казанская часовня. Посещение исторического отдела музея-заповедника, подъем на звонницу монастыря.	
2 день: Посещение Свято-Введенского Толгского монастыря.	
Карта маршрута	
https://yandex.ru/maps/?um=constructor%3A7743c86bf179e319c4438ea85dae3cc1430cfaa583560079afe14753c1070e3f&source=constructorLink	
Учебно-методический комплекс маршрута	
-	
Дополнительные условия	


Фотоматериалы к маршруту




Казанский монастырь



Спасо-Преображенский монастырь




Кирилло-Афанасьевский монастырь



церковь Николаи Рубленый город



Памятник 1000-летия Ярославля



Звонница Спасо-Преображенского монастыря